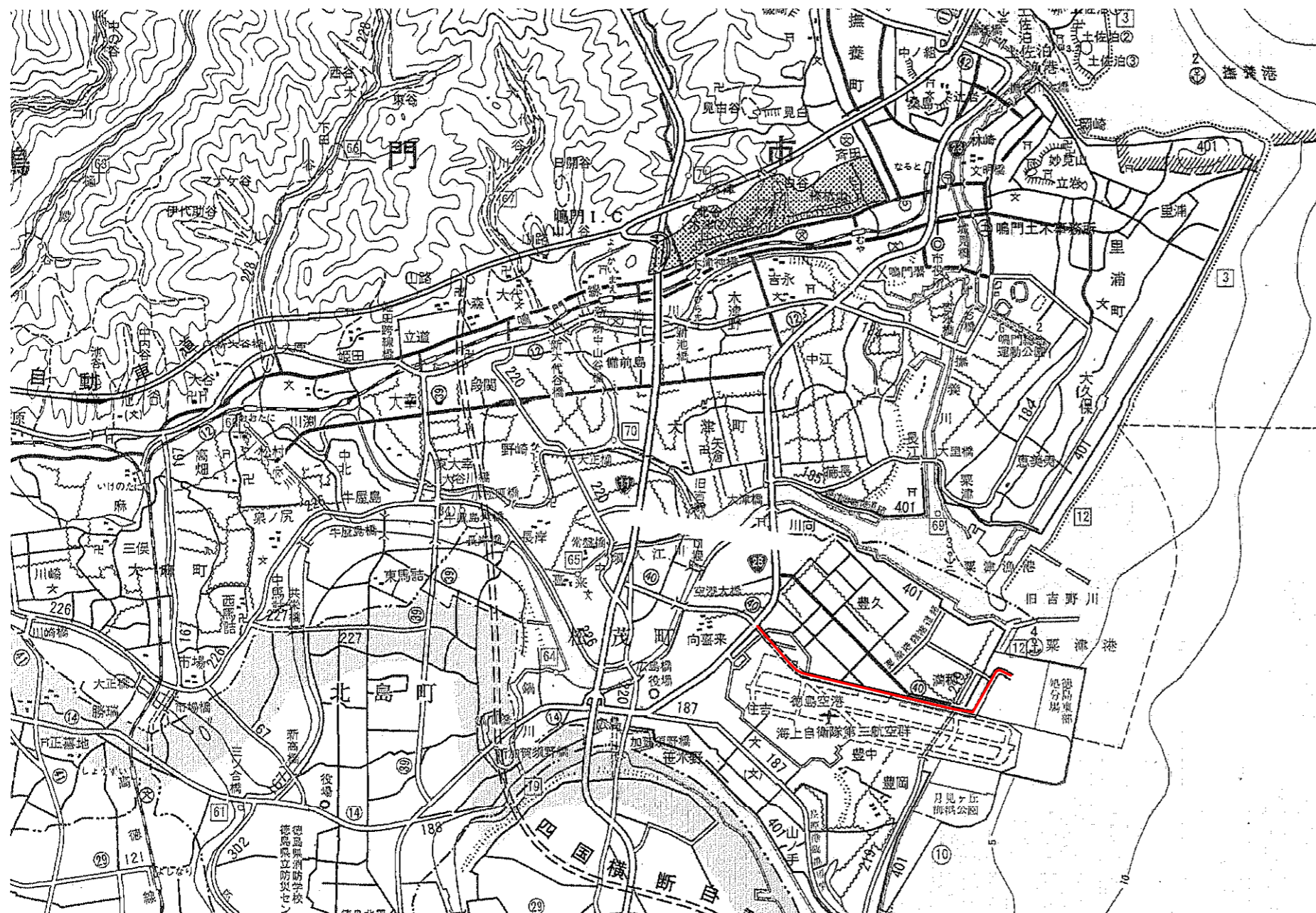
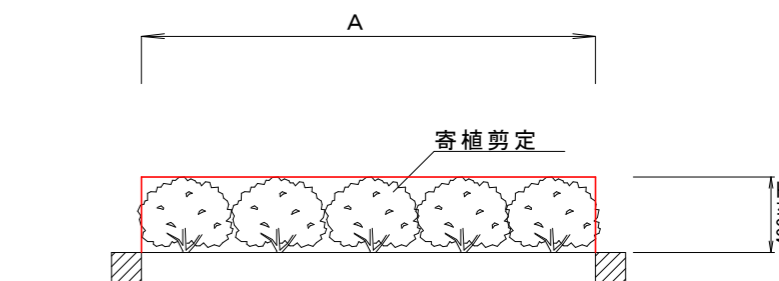


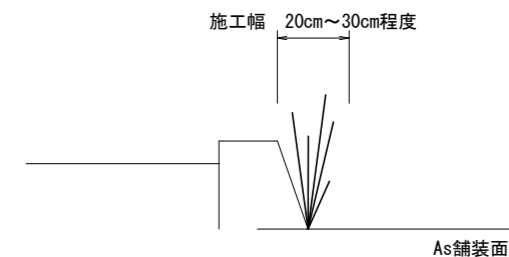
位置図 S=1/25,000



寄せ木剪定標準断面図S=1/50



道路除草 断面図



出典：国土地理院発行2.5万分1地形図
電子地形図25000(国土地理院)を加工して作成

数量総括表

種別	算式	数量	単位	備考
寄せ木剪定(夏期)		4,300	m ²	
寄せ木薬剤散布(夏期)	(夜間作業)	4,300	m ²	実施時期、箇所については巡視の結果に基づき監督員と協議 殺虫剤 1,000倍希釈、0.45L/m ²
機械除草(夏期)	飛び石防護有り	800	m ²	法面部
機械除草(冬期)	飛び石防護有り	800	m ²	法面部
道路除草(夏期)	飛び石防護有り	1,500	m ²	コンクリート構造物と舗装境界部分 施工延長 L=1,800m(上り・下り,中央分離帯),W=20cm
道路除草(夏期)	飛び石防護有り	2,500	m ²	寄せ木のない箇所
高木剪定(夏期)	(夜間作業)	23	本	ワシントンヤシ
中木剪定(夏期)		83	本	

実施設計図面

工事名	R8鳴土 徳島空港線 松・満穂 植栽剪定業務		
路線名等	徳島空港線		
工事箇所	板野郡松茂町満穂		
図名	位置図		
縮尺	図示	図面番号	
会社名			
事業者名	徳島県土整備事務所 鳴門支所		